

GÎTES DU FIGUIER - BEAUGEAY - ROCHFORT OCÉAN

GÎTES DU FIGUIER À BEAUGEAY

Bienvenue dans nos locations de vacances à Beaugeay, dans une ancienne ferme charentaise, au milieu des marais de Brouage, situées entre Rochefort et Marennes, à 18 km de l'île d'Oléron et à 10 minutes de la plage de Port des Barques et son Ile Madame.

<http://gitesdufiguier.fr>



MOISSENOT Myriam

☎ 06 30 54 91 10

A Gîte du Figuier - La Maison : La Maison :
Gîte du Petit Figuier, 20 rue du Petit Village 17620
Beaugeay

B Gîte du Figuier - Le Studio : Le Studio :
Gîte du Petit Figuier, 20 rue du Petit Village 17620
Beaugeay





Gîte du Figuier - La Maison



Maison



4

personnes
(Maxi: 4 pers.)



2

chambres



85

m²

Maison mitoyenne dans une ancienne ferme charentaise, située dans un grand jardin, au milieu des marais de Brouage, l'endroit est privilégié pour les balades à pied, à vélo, pour l'observation des oiseaux, aux abords de la réserve naturelle de Moëze.

Maison de 85 m², 4 pièces. Au rez-de-chaussée : séjour-salon, cuisine, salle de bain avec WC. A l'étage : 2 chambres (ch.1 : 1 lit 160 - ch.2 : 2 lits 90). Jardin, stationnement privé, abri à vélos sur demande





Pièces et équipements

<i>Chambres</i>	Chambre(s): 2 Lit(s): 3	dont lit(s) 1 pers.: 2 dont lit(s) 2 pers.: 1
<i>Salle de bains / Salle d'eau</i>	Salle de bains avec baignoire Salle(s) de bains (avec baignoire): 1	Sèche cheveux
<i>WC</i>	WC: 1 WC indépendants	
<i>Cuisine</i>	Cuisine Combiné congélation Four à micro ondes	Four Lave vaisselle
<i>Autres pièces</i>	Salon	Séjour
<i>Media</i>	Chaîne HiFi Wifi	Télévision
<i>Autres équipements</i>	Lave linge privatif	Matériel de repassage
<i>Chauffage / AC</i>	Chauffage	Poêle à bois
<i>Exterieur</i>	Abri pour vélo ou VTT Jardin privé Salon de jardin	Barbecue Jardin Terrain non clos
<i>Divers</i>		

Infos sur l'établissement



Communs

Entrée indépendante



Activités



Réseaux

Accès Internet



Stationnement

Parking

Parking privé



Services



Extérieurs

A savoir : conditions de la location

Arrivée

Départ

*Langue(s)
parlée(s)* Anglais Espagnol

*Annulation/
Prépaiement/
Dépot de
garantie*

*Moyens de
paiement* Chèques bancaires et postaux Chèques Vacances
Espèces

Petit déjeuner en qualité de gîte nous ne proposons pas de prestation
petit déjeuner

Ménage le ménage n'est pas compris dans le tarif toutefois sur
demande je peux vous proposer une prestation ménage
payante

*Draps et Linge
de maison* Draps et/ou linge compris

*Enfants et lits
d'appoints* Lit bébé

*Animaux
domestiques* Les animaux ne sont pas admis.

Tarifs (au 29/06/24)

Gîte du Figuier - La Maison

Tarifs en €:	Tarif 1 nuit en semaine (L, M, M, J, D)	Tarif 1 nuit en weekend (V ou S)	Tarif 2 nuits weekend (V+S)	Tarif 7 nuits semaine
du 18/05/2024 au 13/07/2024				450€
du 13/07/2024 au 23/08/2024				595€
du 23/08/2024 au 13/09/2024				455€
du 13/09/2024 au 18/10/2024				455€
du 18/10/2024 au 01/11/2024				455€
du 01/11/2024 au 20/12/2024				455€
du 20/12/2024 au 03/01/2025				525€



Gîte du Figuier - Le Studio



Appartement



3

personnes
(Maxi: 3 pers.)



0

chambre





25

m²

Studio mitoyen dans une ancienne ferme charentaise rénovée, située dans un grand jardin, au milieu des marais de Brouage, en bordure du chemin de randonnée GR360. Un endroit privilégié pour les balades à pied, à vélo et observation des oiseaux.

Studio comprenant 1 lit mezzanine 90 pour 1 personne, 1 lit en 140 pour 2 personnes, 1 coin cuisine, 1 salle d'eau, WC séparés. Jardin aménagé, stationnement privé. Durée de séjour minimum : 2 jours hors vacances scolaires ou 1 semaine en période de vacances scolaires.





Pièces et équipements

<i>Chambres</i>	Chambre(s): 0 Lit(s): 1 LIT pour 2 PERSONNES 140 x 190 ET UN LIT EN MEZZANINE POUR 1 PERSONNE dont lit(s) 1 pers.: 1 dont lit(s) 2 pers.: 2
<i>Salle de bains / Salle d'eau</i>	Salle de bains avec douche Sèche serviettes Sèche cheveux Salle(s) d'eau (avec douche): 1
<i>WC</i>	WC: 1 WC indépendants
<i>Cuisine</i>	Cuisine Four Réfrigérateur plaque vitrocéramique deux feux hotte un seul four multifonction Four à micro ondes
<i>Autres pièces</i>	
<i>Media</i>	Télévision Wifi
<i>Autres équipements</i>	Lave linge privatif Matériel de repassage
<i>Chauffage / AC</i>	Chauffage
<i>Exterieur</i>	Abri pour vélo ou VTT Jardin privé Salon de jardin Barbecue Jardin Terrain non clos
<i>Divers</i>	

Infos sur l'établissement



Communs

Entrée indépendante

Mitoyen locataire



Activités



Réseaux

Accès Internet



Stationnement

Parking

Parking privé



Services



Extérieurs

A savoir : conditions de la location

Arrivée pour l'horaire d'arrivée, nous nous adaptons toutefois nous ne proposons pas d'arrivée très tardive

Départ le départ est prévu pour 10 h maxi

Langue(s) parlée(s) Anglais Espagnol

Annulation/Prépaiement/Dépôt de garantie un acompte de 25 % est demandé à la réservation

Moyens de paiement Chèques bancaires et postaux Chèques Vacances
Espèces Virement bancaire

Petit déjeuner s'agissant d'un hébergement dans un gîte, il n'y a pas de prestation de petit-déjeuner

Ménage le ménage est à la charge des locataires, nous ne proposons pas de prestation ménage

Draps et Linge de maison Draps et/ou linge compris

Enfants et lits d'appoints Lit bébé

Animaux domestiques Les animaux ne sont pas admis.

Tarifs (au 29/06/24)

Gîte du Figuier - Le Studio

Tarifs en €:	Tarif 1 nuit en semaine (L, M, M, J, D)	Tarif 1 nuit en weekend (V ou S)	Tarif 2 nuits weekend (V+S)	Tarif 7 nuits semaine
du 18/05/2024 au 13/07/2024				290€
du 13/07/2024 au 23/08/2024				355€
du 23/08/2024 au 13/09/2024				290€
du 13/09/2024 au 18/10/2024				280€
du 18/10/2024 au 01/11/2024				315€
du 01/11/2024 au 20/12/2024				280€
du 20/12/2024 au 03/01/2025				350€

Mes recommandations

Découvrir Rochefort Océan

Carnet découverte



OFFICE DE TOURISME DE ROCHEFORT OCÉAN

WWW.ROCHEFORT-OCEAN.COM



La Belle Epoque

☎ 05 46 47 95 98

11 rue du Québec Brouage

4.9 km
📍 Marennnes-Hiers-Brouage



Le restaurant brasserie La Belle Epoque propose une cuisine traditionnelle (fait maison) de qualité dans un cadre convivial. Nous recevons des groupes avec plusieurs menus tarifaire



L'Auberge Saint-Denis

☎ 05 46 75 45 46

7 rue Saint-Luc Brouage

🌐 <http://www.brouage-tourisme.fr/>

4.9 km
📍 Marennnes-Hiers-Brouage



L'Auberge Saint-Denis est une petite auberge qui propose une cuisine bourgeoise et familiale en toute convivialité avec des produits frais locaux. Vous y trouverez des menus, des plats du jour et une carte au gré des saisons.



Le Champlain

☎ 05 46 76 72 68


32 rue de Québec Brouage

🌐 <http://www.brouage-tourisme.fr>

5.0 km
📍 Marennnes-Hiers-Brouage



Le restaurant Le Champlain est situé au cœur de la citadelle de Brouage et propose une cuisine du marché. Le chef, Jean-Paul Videau, se fournit chez les producteurs locaux et travaille dans le respect de la qualité des produits.



La Belle Poule

☎ 05 46 99 71 87


102 avenue du 11 Novembre

🌐 <https://www.hotel-restaurant-bellepoule.com>

6.8 km
📍 Rochefort



Cuisine traditionnelle créative avec des produits de saison.



Les Quatre Saisons

☎ 05 46 83 95 12

76, Rue Édouard Grimaux

🌐 <https://lesquatresaisonsrochefort.fr/>

8.1 km
📍 Rochefort



Cuisine de saison élaborée avec des produits frais et locaux. Petite salle de 20 couverts chaleureuse et intimiste.

Mes recommandations (suite)

Découvrir Rochefort Océan

Carnet découverte

OFFICE DE TOURISME DE ROCHEFORT OCÉAN

WWW.ROCHEFORT-OCEAN.COM



La Scala

☎ 05 46 89 77 68

56 avenue Charles de Gaulle

🌐 <https://www.lascala-rochefort.fr/>

8.2 km
📍 Rochefort



Situé à quelques pas du centre ville. Cuisine généreuse élaborée à partir de produits italiens : huiles d'olives, charcuteries et fromages affinés, ... sélectionnés de première qualité chez les producteurs italiens répondant à nos aspirations.



La Petite Kabane

☎ 05 46 99 18 64

38 rue Audry de Puyravault

🌐 <https://www.lapetitekabane.fr/>

8.4 km
📍 Rochefort



Un restaurant éco-responsable à proximité de la place Colbert. Fabienne et son équipe partagent la passion pour une cuisine saine, savoureuse, créative et respectueuse de la saisonnalité, du développement durable et de la protection de l'environnement.



Restaurant de l'hôtel Mercure Corderie Royale

☎ 05 46 99 35 35

Rue Audebert

🌐 <https://restaurantsandbars.accor.com>

9.1 km
📍 Rochefort



Un lieu qui doit son nom à l'histoire : le restaurant La Corderie Royale, sur les bords de la Charente, vous propose une carte inspirée de la riche culture gastronomique française agrémentée de l'exotisme des voyages.



Aux P'tits Oignons

☎ 05 46 85 20 61

22 rue Victor Hugo Marennes

9.5 km
📍 Marennes-Hiers-Brouage



Le café-restaurant Aux P'tits Oignons propose des plats faits maison à base de produits frais et de saison.



L'Escale de Lupin

☎ 05 46 82 68 31

1 Les Fontaines

🌐 <https://www.lescaledelupin.fr/>

10.1 km
📍 Saint-Nazaire-sur-Charente



Maître Restaurateur & Maître Artisan Traiteur, nous vous proposons, tout le long de l'année, une cuisine basse température de saison et de notre région dans un cadre magnifique sur une site labellisé 21ème Grand Site de France. Cheminée utilisée l'hiver.

Mes recommandations (suite)

Découvrir Rochefort Océan

Carnet découverte



OFFICE DE TOURISME DE ROCHEFORT OCÉAN

WWW.ROCHEFORT-OCEAN.COM



Bar-restaurant Chez Christy La Marine

☎ 09 54 26 70 58

1 rue Claude Bernard

10.6 km
📍 Port-des-Barques



Chez Christy La Marine est un bar restaurant dont l'ambiance est chaleureuse avec 2 zones de restauration dont une salle panoramique à l'étage, vue sur l'estuaire de la Charente. Une cuisine traditionnelle de Charente-Maritime avec une touche créole.



La Chaloupe

☎ 05 46 83 00 10

49 avenue de l'île Madame

📄 <https://www.hotellachaloupe.com/>

11.1 km
📍 Port-des-Barques



Le Chef, Yvan Bridonneau (meilleur apprenti de France) vous propose de déguster des spécialités locales et régionales, viandes et poissons, dans son restaurant avec vue panoramique sur l'estuaire de la Charente et Fouras.



Le Cayenne

☎ 05 46 85 01 06

La Cayenne Chenal de la Cayenne

12.0 km
📍 Marennes-Hiers-Brouage



Le restaurant Le Cayenne est situé sur le port ostréicole de Marennes. Venez déguster les plats de poissons et des fruits de mer sur la terrasse qui surplombe les claires !



Ferme de l'île Madame

☎ 05 46 84 12 67


île Madame

📄 <https://www.ilemadame.com/>

13.1 km
📍 Port-des-Barques



Venez faire une pause le temps d'une dégustation à la Ferme : assiettes d'huîtres de claires de notre production, ardoise de terrines et rillettes, desserts maison. Ventes directes des produits de l'exploitation : Huîtres, sel, salicornes, moutardes, ...



La Manade

☎ 06 58 73 18 92

L'écluse

📄 <https://lamanadepromenade.com/>

0.1 km
📍 Beaugeay



Promenades à cheval, balades en calèche, excursions à vélo à la découverte du Marais de Brouage en Charente-Maritime.



Les vélos de La Manade

☎ 06 58 73 18 92

L'écluse


🌐 <https://lamanadepromenade.com/>

0.1 km

📍 Beaugeay



Découvrez le marais de Brouage à vélo ! La Manade vous propose une excursion à la découverte de notre élevage de chevaux camarguais en totale autonomie.



Parcours pédestre : Circuit des fontaines

☎ 05 46 82 64 64


Pigeonnier de Montierneuf

4.4 km

📍 Saint-Agnant



Appelée Montagnan à la Révolution, la commune présente un magnifique pigeonnier classé au titre des Monuments Historiques. Il s'agit en fait d'un prieuré, le "moustiameuf" fondé vers 1072.



Parcours n°1 - Circuit des abbayes

Parking du pigeonnier de Montierneuf

🌐 <https://tinyurl.com/mw5bwdke>

4.4 km

📍 Saint-Agnant



Sur la rive gauche de la Charente, la traversée du marais vous offrira des perspectives inattendues sur les façades fluviales de Rochefort et de Tonnay-Charente.



Parcours pédestre : Sur les pas de Pierre Loti (bis)

☎ 05 46 99 08 60

Mairie

5.4 km

📍 Échillais



Parcours imprégné de l'enfance de Pierre Loti.



Circuit pédestre: Au détour des marais, du côté de Hiers

Parking du cimetière de Brouage

5.5 km

📍 Marennes-Hiers-Brouage



Au détour des marais, du côté de Hiers.

Mes recommandations (suite)

Découvrir Rochefort Océan

Carnet découverte

OFFICE DE TOURISME DE ROCHEFORT OCÉAN

WWW.ROCHEFORT-OCEAN.COM



Parcours n°11 : De la réserve de Moëze au marais de Brouage

☎ 05 46 99 08 60

Parking de la ferme de plaisance

📄 <https://tinyurl.com/yckhs7j9>

6.3 km

📍 Saint-Froult



De la Réserve naturelle de Moëze-Oléron à la Maison éclusière de Beaugeay en passant par Brouage, ce parcours vous emmène sur les traces de l'ancien Golfe de Saintonge.



Parcours n°3 : Circuit des puits et des fontaines

☎ 05 46 99 08 60

Parking du Transbordeur

📄 <https://tinyurl.com/mwnmsbay>

6.4 km

📍 Échillais



Partez à la découverte de la commune qui a vu grandir Pierre Loti, à travers des chemins bucoliques, entre Charente et canal.



Parcours n°14 : De la Charente à l'Atlantique

☎ 05 46 99 08 60

Place de verdun

📄 <https://tinyurl.com/4kkw8j7p>

6.5 km

📍 Soubise



Par son prolongement insulaire, la rive gauche de l'estuaire de la Charente s'est inscrite dans la défense et l'approvisionnement de l'Arsenal. Tournée vers la mer, l'ostréiculture et la pêche aux carrelets y tiennent une place prépondérante.



Parcours pédestre : Vers Montportail

☎ 05 46 82 64 64

écluse de Montportail

7.9 km

📍 Saint-Froult



Découverte du village de Saint-Froult.



Parcours pédestre : Vers Montportail (variante)

☎ 05 46 82 64 64

Ecluse de Montportail

7.9 km

📍 Saint-Froult



Ce circuit permet de découvrir la plage de Saint-Froult et la zone ostréicole de Montportail.

Mes recommandations (suite)

Découvrir Rochefort Océan

Carnet découverte

OFFICE DE TOURISME DE ROCHEFORT OCÉAN

WWW.ROCHEFORT-OCEAN.COM



Parcours n°12 : Les chemins de Charente

☎ 05 46 99 08 60

Cours Roy Bry - parking de la Poste

📄 <https://tinyurl.com/48nkdz3d>

8.4 km

📍 Rochefort



Ville nouvelle du XVII, Rochefort sera dédiée à la construction navale pendant plus de deux siècles et demi. Ce parcours est idéal pour découvrir l'Arsenal des mers, le Pont Transbordeur et la station de lagunage.



La Dictée du Musée des Commerces d'Autrefois

☎ 05 46 83 91 50

12, Rue Lesson

📄 <http://www.museedescommerces.com>

8.4 km

📍 Rochefort



Dans une salle de classe d'autrefois reconstituée, porte-plume et encre violette seront vos outils pour effectuer une dictée. Alors révisez bien votre grammaire !



Balade vélo, Au fil de la charente

☎ 0546821244

Route de Soubise

8.5 km

📍 Rochefort



Découvrez le Grand site de l'estuaire de la Charente, à vélo



Parc Aventure : Accro-mâts

☎ 06 73 37 08 70

13 Place Amiral Dupont Arsenal

Maritime

📄 <https://www.weekngo.com/>

8.5 km

📍 Rochefort



Cet accrobranche, en réplique de bateau, vous propose d'escalader les cordages, de grimper dans les haubans, de virevolter de mât en mât et de glisser sur les tyroliennes jusqu'à 30m de haut ! Nouveauté 2024 : Le Drôle de Quai pour les enfants 3 - 6 ans !



Parcours n°5 : Entre la vallée de l'arnoult et le canal Charente-Seudre

☎ 05 46 99 08 60

Parking de l'église

📄 <https://tinyurl.com/y6jvuuzp>

8.6 km

📍 Champagne



Sur l'ancien trait de côte du golfe de Saintonge, les paysages et les activités se déclinent autour de la vallée de l'Arnoult et du canal Charente-Seudre.

Mes recommandations (suite)

Découvrir Rochefort Océan

Carnet découverte

OFFICE DE TOURISME DE ROCHEFORT OCÉAN

WWW.ROCHEFORT-OCEAN.COM



Circuit pédestre, côté Luzac

Place Jean Hay

8.7 km

📍 Saint-Just-Luzac



Circuit côté Luzac



Port de plaisance de Rochefort

☎ 06 86 01 64 29

quai le Moyne de Sérigny

🌐 <https://www.ville-rochefort.fr/plaisance>

9.2 km

📍 Rochefort



Port de plaisance à 5mn du centre-ville.



Parcours pédestre : Le chemin de Charente- aller

☎ 05 46 82 64 64

Gare SNCF rond-point Françoise Dorléac

9.4 km

📍 Rochefort



Patrimoines naturels et culturels sont au programme de cette balade en bord de Charente.



Circuit pédestre : A la découverte des ports de Marennes

Au bout du jardin public - Marennes

9.7 km

📍 Marennes-Hiers-Brouage



Circuit pédestre, à la découverte des ports de Marennes.



Port de Plaisance de Port-des-Barques

☎ 06 07 29 65 04

Chemin de la Grande Échelle Les Fontaines

🌐 <https://www.ville-portdesbarques.fr/po>

10.1 km
📍 Port-des-Barques



Stationnement : corps-morts visiteurs
ponton embarquement/débarquement
Service : Navette
embarquement/débarquement Eau et
électricité Sanitaires Vélos Carburant
Cale de mise à l'eau

Mes recommandations (suite)

Découvrir Rochefort Océan

Carnet découverte

OFFICE DE TOURISME DE ROCHEFORT OCÉAN

WWW.ROCHEFORT-OCEAN.COM



Parcours n°2 : En longeant la Broidoire

☎ 05 46 99 08 60

Parking de l'église


📄 <https://tinyurl.com/yunty47x>

10.7 km

📍 Saint-Hippolyte



Appréciez les points de vue sur le pont Transbordeur et le pont suspendu de Tonny-Charente. Entre Charente et canal Charente-Seudre, faites le plein d'air frais !



Parcours n°4 : Circuit des communaux

☎ 05 46 99 08 60

Parking de l'église

📄 <https://tinyurl.com/2jcaatar>

10.7 km

📍 Saint-Hippolyte



Partez du bourg de St Hippolyte pour gagner les paysages plus naturels des bords de Charente. Le pont suspendu se dévoile ensuite, tout comme les quais de Tonny-Charente.



Circuit pédestre: Plongée dans le monde maritime de Bourcefranc-Le Chapus

10.9 km

📍 Bourcefranc-le-Chapus



Circuit pédestre : plongée dans le monde maritime, entre cabanes ostréicoles et ancien village de pêcheurs à Bourcefranc-Le Chapus.



Club Nautique de Port des Barques

☎ 06 84 71 80 00

46 avenue de l'Île Madame

11.1 km

📍 Port-des-Barques



Promotion et apprentissage des activités nautiques.




Circuit pédestre : Du village de Saint-Sornin à la tour de Broue

11.3 km

📍 Saint-Sornin



Circuit pédestre du village de Saint-Sornin à la tour de Broue



Parcours pédestre : L'île Madame

☎ 05 46 82 64 64

Entrée de la Passe aux Boeufs

11.4 km

📍 Port-des-Barques



C'est en empruntant la Passe aux Boeufs que vous découvrirez l'île Madame. Accessible uniquement à marée basse elle offre un panorama naturel et historique varié. Attention aux horaires de marées.



Parcours pédestre : Circuit de l'étang des Rouches

☎ 05 46 82 64 64


entrée de la Passe aux Boeufs

11.4 km

📍 Port-des-Barques



Petite boucle qui mêle activités ostréicoles et jolis points de vue en passant aux abords du lac des Rouches.



Parcours n°15 - L'île Madame

☎ 05 46 99 08 60

Parking de la Passe aux Boeufs


📄 <https://tinyurl.com/5dzz2j3c>

11.4 km

📍 Port-des-Barques



Située dans l'estuaire de la Charente, sur la commune touristique de Port-des-Barques, l'île Madame, d'une superficie d'environ 70 ha est à marée basse « rattachée » au continent par un tombolo naturel d'1km nommé « Passe aux Boeufs ».



Port de plaisance de Tonnay-Charente

☎ 05 46 82 14 30

quai de la Libération

12.1 km

📍 Tonnay-Charente



Stationnement et ponton. Ponton pénichette. Possibilité de services (eau, électricité) au Club Nautique (05 46 83 28 56). Centre-bourg et commerces (alimentation, presse, santé, bars et restaurants) à proximité immédiate.



Parcours n°8 : Le circuit des aqueducs

☎ 05 46 99 08 60

parking des quais

📄 <https://tinyurl.com/hzc5xruj>

12.2 km

📍 Tonnay-Charente



Au XV siècle, les cargaisons de vin et de cognac descendaient le fleuve à bords de gabarres pour être chargées sur les quais de Tonnay-Charente. De là, elles étaient acheminées vers le nouveau monde.



Parcours pédestre : La pointe de Parpagnole

☎ 05 46 82 64 64

Salle Polyvalente

12.7 km

📍 Saint-Laurent-de-la-Prée



A l'est et au sud, le paysage est formé d'une plaine marécageuse composée d'alluvions d'origine fluviale, régulièrement inondée par les crues saisonnières du fleuve.



Parcours n°13 : Le chemin du littoral

☎ 05 46 99 08 60

parking de la salle polyvalente

📄 <https://tinyurl.com/5t4sxdv>

12.8 km

📍 Saint-Laurent-de-la-Prée



S'avançant vers l'océan, la presqu'île de Fouras a constitué un point défensif de l'estuaire charentais. De cette situation maritime privilégiée, elle a su tirer d'autres atouts qui en font aujourd'hui un site renommé à la fois balnéaire et ostréicole.



Parcours pédestre : Les ponts de la Charente

☎ 05 46 82 64 64

Etang du Girouin

13.0 km

📍 Cabariot



Le commerce fluvial, avec le sel et le vin, atteint son apogée au XIXème-XXème siècle avec le cognac. Les eaux-de-vies, céréales, pierres de Saintonge, bois et papiers d'Angoulême, arrivaient par gabares jusqu'à la Charente.



Parcours n°6 : Au coeur des îles

☎ 05 46 99 08 60

Place des caneteries

📄 <https://tinyurl.com/7jzfutuc>

13.4 km

📍 Breuil-Magné



Du "grand bois" (Breuil-Magné), les charpentiers de l'Arsenal de Rochefort ont extrait la matière première des vaisseaux de la marine royale. Ce circuit passe au coeur du site Natura 2000 des marais de Rochefort.



Parcours pédestre : La balade de fort Lapointe dit Vasou

☎ 05 46 82 64 64

Camping l'Espérance

13.6 km

📍 Fouras-les-Bains



Erigé à partir de 1672 sur la rive droite de la Charente, le fort Vasou pouvait accueillir plusieurs centaines d'hommes et une cinquantaine de canons. En 1757, le fort fut endommagé par les anglais.


Mes recommandations (suite)

Découvrir Rochefort Océan

Carnet découverte

OFFICE DE TOURISME DE ROCHEFORT OCÉAN

WWW.ROCHEFORT-OCEAN.COM



Boucle VTC - Le tour de la Forêt de la Coubre

☎ 05 46 08 21 00

4 avenue de l'Océan (départ)


🌐 <https://royanatlantique.loopi-velo.fr/pa>

14.6 km

📍 La Tremblade



Ce parcours au profil très doux vous permet de cheminer peu après La Tremblade en lisère de la forêt domaniale de la Coubre et d'y pénétrer progressivement.



Sentier des Carreaux - Forêt de la Coubre

☎ 05 46 08 21 00

Avenue de l'Océan (départ)


🌐 <https://royanatlantique.loopi-velo.fr/pa>

14.6 km

📍 La Tremblade



Le massif forestier de la Coubre couvre aujourd'hui près de 8 000 ha. Son rôle essentiel est avant tout de contenir l'invasion et les mouvements des sables dans la presqu'île d'Arvert. C'est la plus grande forêt domaniale de Charente-Maritime.



Circuit du patrimoine Château-d'Oléron

☎ 05 46 85 65 23

Office de tourisme Rue de la République

14.7 km

📍 Le Château-d'Oléron



Le Château d'Oléron, au patrimoine riche ! Un circuit dédié à la découverte du quartier historique et les anciennes dénominations des ruelles pittoresques, de l'église Notre Dame de l'Assomption, de la citadelle, du port ostréicole.



Circuit "l'aventure ostréicole" au Château-d'Oléron

Place de la République

14.7 km

📍 Le Château-d'Oléron



Le Château-d'Oléron, l'une des capitales oléronaises de l'ostréiculture emblématique ! Un circuit qui vous fera découvrir son port ostréicole, le chenal d'ors et ses cabanes ostréicoles, et les marais alentours.



Balade à bicyclette "de l'estuaire au marais"

☎ 05 46 99 08 60

1 avenue d'Aix

15.6 km

📍 Fouras-les-Bains



BALADE A BICYCLETTE De l'estuaire au marais Au cœur de l'estuaire de la Charente, site de nidification, et halte migratoire entre le nord de l'Europe et l'Afrique pour de nombreux oiseaux.



De Mornac-sur-Seudre à la Grande Côte

☎ 05 46 08 21 00

Le Port de Mornac (départ)

🌐 <https://www.royanatlantique.fr/sur-plac>

17.8 km

📍 Mornac-sur-Seudre



Itinéraire 2 Balisage : à partir du port de Mornac, le balisage DV vous guidera dans votre escapade. Arrivée à l'accès plage du parking des Combots. Jonction avec la Vélodyssée à la Grande côte



Les Chemins de la Seudre

☎ 05 46 08 21 00

Le Port de Mornac (départ)

🌐 <https://www.royanatlantique.fr/sur-plac>

17.8 km

📍 Mornac-sur-Seudre



De La Tremblade à Mornac-sur-Seudre Labyrinthe, damier, mosaïque, rizière... Tout a été dit sur le paysage que dessine l'estuaire de la Seudre au nord de la presqu'île d'Arvert, de La Tremblade à Saujon.



Sentier de liaison : du sentier du Gardour à celui des Roseaux

☎ 05 46 08 21 00

Les 4 Fontaines (départ)

🌐 <https://sports-nature.agglo-royan.fr/ra>

18.2 km

📍 La Tremblade



Le massif forestier de la Coubre couvre aujourd'hui près de 8 000 ha. Son rôle essentiel est avant tout de contenir l'invasion et les mouvements des sables dans la presqu'île d'Arvert. C'est la plus grande forêt domaniale de Charente-Maritime.



Marais de Brouage

2 Rue de l'Hospital

4.9 km

📍 Marennes-Hiers-Brouage



Le marais de Brouage, labellisé Natura 2000, constitue l'une des plus riches et emblématiques zones humides du territoire français. Sa biodiversité y est exceptionnelle. Sans hésiter, partez à la découverte de ce marais à pied ou à vélo.



Marais de Brouage

5.6 km

📍 Marennes-Hiers-Brouage





Station de lagunage

☎ 05 46 82 12 44
route de Soubise

6.0 km
📍 Rochefort



Site unique en Europe, la station de lagunage de Rochefort, en plus d'être un espace de traitement, économique et écologique des eaux usées de Rochefort, est un lieu d'accueil pour des milliers d'oiseaux d'eau : canards, échassiers, grèbes, passereaux,...



Réserve naturelle de Moëze-Oléron

☎ 07 68 24 70 23
Ferme de Plaisance Route de la
plage

🌐 <https://www.reserve-moeze-oleron.fr/>
6.3 km
📍 Saint-Froult



Site naturel protégé incontournable (faune, flore) et d'importance pour l'accueil des oiseaux migrateurs, au cœur de la baie de Marennes-Oléron.



Marais Périurbains de Rochefort

6.6 km
📍 Rochefort



Réserve naturelle régionale : La Massonne

☎ 05 46 41 39 04
🌐 <https://www.ne17.fr/>

10.7 km
📍 La Gripperie-Saint-Symphorien



La réserve naturelle régionale de La Massonne présente une diversité d'habitats naturels et de flore, entre marais, boisements, landes, etc. C'est un secteur à très forts enjeux biologiques.



La Vallée de l'Arnoult

Rue du Vieux Pont

10.9 km
📍 Pont-l'Abbé-d'Arnoult



L'Arnoult prend sa source près de Saintes et lorsqu'il passe des collines aux marais, il se transforme en un canal nommé « canal de Pont-l'Abbé-d'Arnoult ».

Mes recommandations (suite)

Découvrir Rochefort Océan

Carnet découverte

OFFICE DE TOURISME DE ROCHEFORT OCÉAN

WWW.ROCHEFORT-OCEAN.COM



Chenal de la Cayenne

☎ 05 46 85 25 55

Rue des Martyrs

🌐 <http://www.marenneshiersbrouage.fr>

11.1 km

📍 Marennnes-Hiers-Brouage



Le chenal de La Cayenne a la particularité de s'étirer sur une longueur de quatre kilomètres ce qui en fait le plus long des chenaux du bassin de Marennes-Oléron. Le temps d'une balade à pied ou à vélo, venez découvrir un paysage unique.



Canal de Charras

☎ 05 46 99 08 60

🌐 <https://www.rochefort-ocean.com>

12.8 km

📍 Breuil-Magné



Le long du canal, partez à la découverte d'une faune et d'une flore préservées, spécifiques des marais atlantiques.



Ile Madame

☎ 05 46 84 80 01

Ile Madame

🌐 <https://www.rochefort-ocean.com/dec>

13.0 km

📍 Port-des-Barques



L'île Madame est reliée à la presqu'île de Port-des-Barques par la «Passe aux Boeufs» (tombolo - accessible uniquement à marée basse). Depuis l'île, on peut apercevoir la station balnéaire de Fouras-les-Bains, le fort Vauban et l'île d'Aix.



Port paradis

Port paradis

14.2 km

📍 Nieulle-sur-Seudre



Ne manquez pas la découverte du port paradis, un petit port ostréicole authentique, situé sur le chenal de Pélard, au cœur du Marais de la Seudre.



Point de vue - Le port de Mornac-sur-Seudre

☎ 05 46 08 21 00

Les chemins de la Seudre

🌐 <https://www.royanatlantique.fr/2018/0>

16.8 km

📍 Mornac-sur-Seudre



Depuis le port de Mornac-sur-Seudre, profitez d'une vue sur le chenal de l'estuaire de la Seudre et les cabanes ostréicoles.



Le Port des Salines

☎ 0546758228

rue des anciennes salines Petit
Village

🌐 <https://www.port-des-salines.fr/>

17.3 km

📍 Le Grand-Village-Plage



Le Port des salines est un site de découverte du marais salant aux multiples facettes : écomusée, visite guidées, promenade en barque, sentier d'interprétation...



La route des huîtres et ses chenaux ostréicoles

☎ 05 46 85 65 23

Route des Huîtres

18.7 km

📍 Dolus-d'Oléron



La route des huîtres, un lieu authentique et naturel aux paysages uniques entre chenaux, cabanes et claires ostréicoles. Les haltes sont nombreuses dans les cabanes pour découvrir le monde ostréicole et y déguster des huîtres.



Réserve naturelle nationale du marais d'Yves

☎ 07 82 59 07 58

Aire de la baie d'Yves


🌐 <https://marais.yves.reserves-naturelles.fr/>

18.9 km

📍 Yves



La réserve naturelle du marais d'Yves est un site où l'approche de la nature est particulièrement aisée. Des visites guidées sont proposées toute l'année pour découvrir oiseaux, plantes, insectes et paysages d'une beauté rare.



Le Marais aux Oiseaux

☎ 05 46 75 37 54

Les Grissotières

🌐 <https://www.marais-aux-oiseaux.fr/>

21.8 km

📍 Dolus-d'Oléron



Le Marais aux Oiseaux est une propriété du département de la Charente-Maritime située au cœur de l'île d'Oléron, au sein de quelque 130 ha de bois de feuillus et d'anciens marais salants préemptés au titre des espaces naturels sensibles.



Forêt des Saumonards

☎ 05 46 76 00 42

Forêt des Saumonards

23.1 km

📍 Saint-Georges-d'Oléron



En bordure du littoral est de l'île d'Oléron, s'étend l'étonnante forêt domaniale des Saumonards, qui longe la côte du littoral donnant sur l'île d'Aix et le remarquable Fort Boyard.



Point de vue - Le pont du Diable

☎ 05 46 08 21 00

La Corniche des Pierrières

📄 <https://www.royanatlantique.fr/2018/0>

26.2 km

📍 Saint-Palais-sur-Mer



Depuis la plage du Platin, profitez d'un point de vue sur le rocher légendaire "le Pont du Diable" qui vous conduit sur les Pierrières, masse de rochers surmontée de carrelots, et le phare de Terre Nègre sur votre droite.



Le Sentier des Douaniers

☎ 05 46 23 22 58

Chemin de la Corniche

📄 <https://www.stpalaisurmer.fr/mes-loisirs>

26.2 km

📍 Saint-Palais-sur-Mer



Parcourant naturellement la côte, ce chemin piétonnier relie les plages entre elles, de Nauzan au Centre Ville, du Bureau des Douanes au Platin et jusqu'à la Grande Côte.



Église Saint-Germain de Beaugeay

☎ 05 46 83 30 46

rue de l'Église

1.3 km

📍 Beaugeay



L'église Saint Germain de Beaugeay fut érigée vers le XIe siècle. Elle fut presque entièrement reconstruite un siècle plus tard.



Maison éclusière de Beaugeay

☎ 05 46 83 30 46


Les écluses

1.9 km

📍 Beaugeay



La maison qui servait de logement à l'éclusier est aujourd'hui désaffectée ; elle a été restaurée en 2001 dans le cadre d'un programme de rénovation du patrimoine rural.



Cabane de la Craie

☎ 0546858060

Route de Beaugeay A la croisée des routes de Beaugeay/Fousil/Tirançon

📄 <https://www.brouage.fr/>

2.6 km

📍 Marennes-Hiers-Brouage



Une escale nature illustrée par des cartes, photos, fresque. Abri à la croisée de deux sites historiques : la place forte de Brouage et la Tour de Broue, au fil du passage des cyclotouristes et randonneurs.

Mes recommandations (suite)

Découvrir Rochefort Océan

Carnet découverte

OFFICE DE TOURISME DE ROCHEFORT OCÉAN

WWW.ROCHEFORT-OCEAN.COM



Pigeonnier de Montierneuf

☎ 05 46 83 30 31

57 avenue de Montierneuf
🌐 <http://www.saint-agnant.fr/>

4.4 km

📍 Saint-Agnant



4

Édifié au XVIème siècle, il est un chef d'oeuvre de la première Renaissance avec sa coupole et sa grande richesse ornementale.



Croix Hosannière de Moëze

☎ 05 46 84 92 88

rue du Maréchal Leclerc Cimetière

4.6 km

📍 Moëze



5

Situé au milieu du cimetière et à proximité de l'église Saint-Pierre.



Église Saint-Pierre de Moëze

☎ 05 46 84 92 88

rue de l'Église

4.7 km

📍 Moëze



6

De ce monument, seul le clocher subsiste. Il culmine à 51m et servait d'amer (point de repère pour la navigation).



Le Puits des Dames

☎ 05 46 84 92 88

rue des Dames

4.7 km

📍 Moëze



7

Le puits des dames était autrefois un lieu de puisage d'eau potable, d'eau pour les animaux domestiques, point de rencontre et de convivialité, avant l'eau courante.



Tonnellerie

☎ 0546858060

1 Rue du Port Brouage
🌐 <https://www.brouage.fr>

4.7 km

📍 Marennes-Hiers-Brouage



8

Depuis 2003, La Tonnellerie, est aujourd'hui un lieu d'accueil d'expositions contemporaines d'artistes.



Poudrière de la Brèche

☎ 0546858060

Rue de la Brèche Brouage

🌐 <https://www.brouage.fr>

4.7 km

📍 Marennnes-Hiers-Brouage



Construite en 1692, la poudrière de la Brèche est le seul bâtiment de style Vauban de la place forte de Brouage. Du 13 avril au 3 novembre 2024 découvrez-y 2 expositions temporaires.



Halle aux Vivres

☎ 0546858060

1 Rue du Port Brouage

🌐 <https://www.brouage.fr>

4.8 km

📍 Marennnes-Hiers-Brouage



Depuis 1994, la Halle aux vivres désormais restaurée accueille l'exposition permanente interactive "Brouage se la raconte !" et d'autres espaces dédiés aux conférences, activités pédagogiques et recherches documentaires en lien avec Brouage et son marais.



La Glacière

☎ 05 46 85 19 16

Brouage

4.8 km

📍 Marennnes-Hiers-Brouage



La Glacière est un lieu atypique de Brouage, située dans le Bastion Richelieu.



La Forge Prison

☎ 05 46 85 19 16


Rue du Québec Brouage

4.9 km

📍 Marennnes-Hiers-Brouage



La Forge Prison fait partie des principaux édifices construits au moment où le Cardinal de Richelieu devient gouverneur de la Cité.



La Forge Royale

☎ 05 46 85 19 16

2 rue du Québec Brouage

4.9 km

📍 Marennnes-Hiers-Brouage



La Forge Royale fait partie des principaux édifices construits au moment où le Cardinal de Richelieu devient gouverneur de la Cité.



Musée du Vélo

+33 5 46 76 04 80

15 rue du Québec Brouage


<https://www.musee-du-velo.com>

4.9 km

Marennnes-Hiers-Brouage



Découvrez l'histoire du vélo à travers les âges. Une collection unique en France avec plus de 135 vélos très rares et 50 mannequins en costumes d'époque !



Citadelle de Brouage

<https://www.hiers-brouage.com>

4.9 km

Marennnes-Hiers-Brouage



Fondée en 1555, par Jacques de Pons, sur un dépôt de lest, Brouage avait pour première vocation le commerce du sel.



Église Saint-Pierre-et-Saint-Paul à Brouage

05 46 85 03 86

31, Rue du Québec

4.9 km

Marennnes-Hiers-Brouage



Cette église catholique - dédiée à Saint-Pierre et Saint-Paul - a été édifée en 1608. Elle est inscrite au titre des monuments historiques depuis 1931.



Fontaine de la Rouillasse

05 46 84 92 04

route de Moëze

4.9 km

Soubise



Fontaine inscrite au titre des monuments historiques en 1996.



Corps de garde

0546858060

Place d'armes Brouage

<https://www.brouage.fr>

5.0 km

Marennnes-Hiers-Brouage



Ce bâtiment est le seul des dix corps de garde de Brouage encore en état aujourd'hui. Il accueille une exposition consacrée à Samuel Champlain et un atelier boutique, dédié aux métiers d'art.


Mes recommandations (suite)

Découvrir Rochefort Océan

Carnet découverte

OFFICE DE TOURISME DE ROCHEFORT OCÉAN

WWW.ROCHEFORT-OCEAN.COM



Poudrière Saint-Luc

☎ 06 09 73 42 75

Rue des casernes Brouage

5.2 km

📍 Marennes-Hiers-Brouage



Construite dans les années 1630 pour servir de magasin aux poudres, elle est aujourd'hui un lieu d'animation et d'exposition en lien avec le Québec.



Église Notre-Dame

☎ 05 46 83 03 74

rue de l'Église

5.4 km

📍 Échillais



Bâtie au XII^{ème} siècle, elle est l'une des plus célèbres églises romanes qui ont fait la renommée de la Saintonge.



Maison du Transbordeur

☎ 05 16 84 37 28

rue de Martrou

📄 <https://www.pont-transbordeur.fr/>

6.4 km

📍 Échillais



Dédiée à l'histoire du pont Transbordeur et équipée de modules numériques pour comprendre le fonctionnement de l'ouvrage, sa place en France et dans le monde. La visite libre est gratuite.



Pont Transbordeur

☎ 05 16 84 37 28

avenue Jacques Demy

📄 <https://www.pont-transbordeur.fr/>

6.5 km

📍 Rochefort



Construit en 1900 par Ferdinand Amodin et dominant la Charente de 50m, il a facilité le franchissement du fleuve jusqu'en 1967. Sa nacelle suspendue permet aujourd'hui aux piétons et aux cyclistes de traverser entre Rochefort et Échillais.



Église Saint-Pierre de Soubise

☎ 05 46 84 92 04

place de Verdun

6.5 km

📍 Soubise



L'église de Soubise a une longue histoire. Église romane, sans doute détruite par quelques "sièges", elle fut reconstruite à l'époque gothique.

Mes recommandations (suite)

Découvrir Rochefort Océan

Carnet découverte

OFFICE DE TOURISME DE ROCHEFORT OCÉAN

WWW.ROCHEFORT-OCEAN.COM



Hôtel des Rohan

☎ 05 46 84 92 04

place de Verdun

🌐 <https://www.soubise.fr/>

6.6 km

📍 Soubise



L'Hôtel des Rohan, actuelle mairie de Soubise, est un exemple de l'architecture sous Louis XIII.



Château Fort de la Fée Mélusine et son parc de loisirs médiéval à St-Jean- d'Angle

☎ 05 46 82 76 03


2 route de Marennes

6.8 km

📍 Saint-Jean-d'Angle



Bienvenue au Moyen-Âge ! Réveillez le chevalier qui est en vous ou la princesse que vous rêviez d'être et pendant plus de 3h partagez en famille des moments inoubliables.



Église de Saint-Froult

☎ 05 46 84 92 44


route de Plaisance

6.9 km

📍 Saint-Froult



L'église de Saint-Froult, à l'architecture sobre et très simple est située dans le bourg.



Halles médiévales

☎ 05 46 83 31 01

rue de l'Église

7.1 km

📍 Saint-Jean-d'Angle



Propriété de la commune en 1871, les halles ont été réhabilitées en 2017 après un chantier de restauration.



Église Saint-Jean Baptiste de Saint-Jean d'Angle

☎ 05 46 83 31 01

rue de l'Église

7.1 km

📍 Saint-Jean-d'Angle



Église classée aux Monuments historiques en 1992.


Mes recommandations (suite)

Découvrir Rochefort Océan

Carnet découverte

OFFICE DE TOURISME DE ROCHEFORT OCÉAN

WWW.ROCHEFORT-OCEAN.COM



Abbaye de Trizay

☎ 05 46 82 34 25

3 allée de Chizé

🌐 <https://www.abbayedetrizay17.fr/>

7.4 km
📍 Trizay



Entièrement restauré en 1990, c'est un des monuments romans les plus énigmatiques de la Saintonge. L'abbaye accueille un centre d'art contemporain qui propose toute l'année un dialogue permanent entre le monument roman et les artistes d'aujourd'hui.



Conservatoire du Bégonia

☎ 05 46 82 40 30

1 rue Charles Plumier

🌐 <http://www.begonia.rochefort.fr>

7.4 km
📍 Rochefort



Découvrez leur infinie diversité. Plus de 1500 espèces et variétés. De nombreuses expéditions maritimes parties de Rochefort ou d'ailleurs eurent un objet scientifique et plus précisément botanique.



Musée de l'Aéronautique Navale

☎ 06 77 71 10 16

Rond Point Albert Bignon BP 90179

7.6 km
📍 Rochefort



Le seul musée en France uniquement dédié à l'Aéronautique navale, « de qualité internationale » disent les connaisseurs, sur le site historique de la Marine à Rochefort. Visites libres et guidées. Possibilité de mise à disposition d'un audioguide.



Musée Hèbre

☎ 05 46 82 91 60

63 avenue Charles De Gaulle

🌐 <https://www.ville-rochefort.fr/hebre-mu>

8.3 km
📍 Rochefort



À la découverte des trésors de Rochefort et des Ailleurs.



Musée national de la Marine

☎ 05 46 99 86 57


1 place de la Galissonnière Hôtel de Cheusses

🌐 <https://www.musee-marine.fr/nos-musees>

8.4 km
📍 Rochefort



Installé dans le plus ancien bâtiment civil de Rochefort, le musée national de la Marine ouvre les portes de sa précieuse collection d'objets d'art et d'histoire témoignant de la vie de l'arsenal, depuis sa fondation par Louis XIV jusqu'au XXe siècle.



Arsenal des Mers

☎ 05 46 99 08 60

Arsenal Maritime place Amiral Dupont

🌐 <https://www.arsenaldesmers.fr/>

8.4 km

📍 Rochefort



De la Corderie Royale, au musée de la Marine, jusqu'en haut de l'Accro-mâts en passant par la Fabrique de l'Arsenal et Oceana Lumina, embarquez pour une journée et une soirée dans l'aventure maritime.



Musée des Commerces d'Autrefois

☎ 05 46 83 91 50

12 rue Lesson


🌐 <https://www.museedescommerces.com>

8.4 km

📍 Rochefort



Un voyage dans le temps grâce à la reconstitution, grandeur nature, de petits commerces et échoppes datant de la première moitié du 20ème siècle.



Corderie Royale - Centre International de la Mer

☎ 05 46 87 01 90

rue Audebert BP 50108


🌐 <https://www.corderie-royale.com/>

8.7 km

📍 Rochefort



Au cœur de l'Arsenal de Colbert, découvrez la Corderie Royale construite en 1666 sur ordre de Louis XIV. Pendant deux siècles, la Corderie Royale fabrique les cordages des grands voiliers de la Marine royale.



Ancienne école de médecine navale

☎ 05 46 99 86 57

25 rue Amiral Meyer

🌐 <https://www.musee-marine.fr/nos-musees>

8.9 km

📍 Rochefort



Créée en 1722, l'École de médecine navale de Rochefort est la première au monde. Elle forme, pendant plus de 240 ans, les chirurgiens embarqués à bord des navires de guerre. Découvrez ce site insolite et unique en France grâce à nos visites guidées !



Jardin des Retours

☎ 05 46 82 65 00

rue Audebert

🌐 <https://www.ville-rochefort.fr/>

9.0 km

📍 Rochefort



Rochefort réhabilite la Corderie Royale. Bernard Lassus, architecte paysagiste en aménage les abords et conçoit le Jardin des Retours qui s'articule sur 3 thèmes : * le Jardin des Amériques * le Jardin de La Galissonnière * le Jardin de la Marine

Mes recommandations (suite)

Découvrir Rochefort Océan

Carnet découverte

OFFICE DE TOURISME DE ROCHEFORT OCÉAN

WWW.ROCHEFORT-OCEAN.COM



Château de La Gataudière / Parc Aventure la Gataudière

☎ 05 46 85 01 07

19, Rue de la Gataudière Marennes

🌐 <https://www.gataudiere.com>

9.1 km

📍 Marennes-Hiers-Brouage



Demeure du XVIIIe, construite par François Fresneau. Dans les jardins, un parc aventure (accrobranche, paintball, disc golf, bubble foot et karting). Salles de réception pour mariage et événements professionnels..



La tour de Broue

☎ 05 46 85 11 40

2, Lieu Dit Broue

🌐 <https://www.saint-sornin.fr>

9.2 km

📍 Saint-Sornin



Bâtie sur un éperon rocheux dominant l'ancien golfe de Saintonge et le marais de Brouage, la tour de Broue est le dernier vestige d'un ensemble fortifié du 11ème siècle.



Moulin des Loges

☎ 07 82 31 42 27

Route de Mauzac

🌐 <https://www.moulin-des-loges.com>

9.5 km

📍 Saint-Just-Luzac



L'unique moulin à marée en fonctionnement de la région vous propose un large programme d'animations



Fontaine Royale de Lupin

☎ 05 46 84 81 01

Les Fontaines

10.1 km

📍 Saint-Nazaire-sur-Charente



La fontaine de Lupin est un chaînon important du réseau d'alimentation en eau potable du port de Rochefort car c'est la première source captée qui permettait aux navires de l'Arsenal de se ravitailler.



Fort Lupin

☎ 05 46 99 08 60

11 chemin du Fort

🌐 <https://1504371651.jimdo.com/>

10.2 km

📍 Saint-Nazaire-sur-Charente



Le gardien de la Fontaine Royale : Véritable chef d'oeuvre des fortifications de Vauban, le fort Lupin a été bâti à Saint-Nazaire-sur-Charente en 1683. Il sert à défendre la Fontaine Royale de Lupin. Visite guidée de juin à septembre.

Mes recommandations (suite)

Découvrir Rochefort Océan

Carnet découverte

OFFICE DE TOURISME DE ROCHEFORT OCÉAN

WWW.ROCHEFORT-OCEAN.COM



Cité de l'Huître

☎ 05 46 36 78 98

Rue des Martyrs La Cayenne

🌐 <https://www.cite-huitre.com>

12.2 km

📍 Marennes-Hiers-Brouage



Au cœur du plus grand marais d'affinage d'huîtres d'Europe, la Cité de l'Huître vous plonge dans l'univers de ce coquillage, de l'ostréiculture, de ses hommes et de leur histoire à travers des cabanes thématiques et des animations.



Pont Suspendu

☎ 05 46 82 14 30

2 rue Alsace Lorraine


🌐 <http://www.tonnay-charente.fr/>

12.5 km

📍 Tonnay-Charente



Ce pont inauguré en 1842 sur les plans de Louis Dor, est l'un des plus anciens ponts suspendus d'Europe.



Fort Louvois

☎ 05 46 85 23 22

Port du Chapus

🌐 <https://www.fort-louvois.com/>

13.0 km

📍 Bourcefranc-le-Chapus



Au pied du pont de l'île d'Oléron, le Fort Louvois est un site incontournable du bassin de Marennes. Imaginé par Vauban, il est le petit frère du Fort Boyard !



Citadelle du Château d'Oléron

☎ 05 46 75 53 00

La Citadelle

14.2 km

📍 Le Château-d'Oléron



La citadelle du Château-d'Oléron, l'un des plus remarquables ouvrages défensifs construits sur la côte Atlantique de Charente-Maritime. L'accès est libre toute l'année. De nombreuses visites guidées y sont organisées pendant les vacances scolaires.



Fort Vauban

☎ 05 46 84 15 23

Esplanade de la Légion d'Honneur

🌐 <http://musee-fouras.fr>

14.9 km

📍 Fouras-les-Bains



Dès le XI^{ème} siècle, le château de Fouras est érigé pour contrôler l'estuaire de la Charente et instituer un péage.


Mes recommandations (suite)

Découvrir Rochefort Océan

Carnet découverte

OFFICE DE TOURISME DE ROCHEFORT OCÉAN

WWW.ROCHEFORT-OCEAN.COM



Musée Régional du Fort Vauban

☎ 05 46 84 15 23

Esplanade de la Légion d'Honneur
Fort Vauban

📄 <https://www.musee-fouras.fr/>

14.9 km

📍 Fouras-les-Bains



Musée retraçant l'histoire du territoire.



Ecomusée du Port des Salines

☎ 0546758228

rue des anciennes salines Petit
Village

📄 <https://www.port-des-salines.fr/>

17.3 km

📍 Le Grand-Village-Plage



Laissez-vous transporter de cabane en cabane à la découverte d'expositions pour petits et grands sur le sel et les marais.



Village de Mornac-sur-Seudre

☎ 05 46 08 21 00

20 rue des Halles

📄 [https://www.les-plus-beaux-villages-de](https://www.les-plus-beaux-villages-de-france.com/mornac-sur-seudre)

17.8 km

📍 Mornac-sur-Seudre



Situé en bord de Seudre, cet ancien port de pêche et de commerce a conservé tout son caractère. Vous tomberez sous le charme : halles médiévales, église romane, maisons traditionnelles peintes en blanc et cabanes multicolores.



Site ostréicole et naturel de Fort-Royer

☎ 05 46 47 06 48

La Perrotine - BP 43

📄 <http://www.fort-royer-oleron.fr>

21.0 km

📍 Saint-Pierre-d'Oléron



Fort Royer est un petit village de cabanes ostréicoles traditionnelles au milieu des claires et des chenaux, face à un littoral d'une incroyable beauté en réserve naturelle. L'association valorise les patrimoines et organise des animations de découverte.



Fort Liédot

☎ 05 46 78 17 05

Le Bois


📄 <https://fortliedot.com>

21.1 km

📍 Île-d'Aix



Le fort Liédot situé au Nord-Est de l'île d'Aix est un fort bastionné à moitié enfoui et caché par la forêt. Visite, atelier, exposition et animation.



Fort Boyard

☎ 05 46 99 08 60

Longe de Boyard

🌐 <https://www.rochefort-ocean.com/>

21.7 km

📍 Saint-Georges-d'Oléron



Projeté dès la construction de l'arsenal de Rochefort au XVIIème siècle, Fort Boyard ne s'élèvera au-dessus des flots que bien péniblement, après un chantier à péripéties - qui prendra une bonne partie du XIXème siècle.



Fort Boyard

☎ 05 46 99 08 60

Longe de Boyard

🌐 <https://www.rochefort-ocean.com/>

21.7 km

📍 Île-d'Aix



Le fort Boyard fait partie intégrante de l'arsenal maritime de Rochefort qui s'étend tout au long de l'estuaire de la Charente. Les visites de l'intérieur du fort ne sont pas autorisées.



Ferme Aquacole de l'Île Madame

☎ 06 83 19 23 80

Île Madame

🌐 <https://www.ilemadame.com/boutique>

13.2 km

📍 Port-des-Barques



Sel, salicorne, viande de mouton, ... - Port-des-Barques



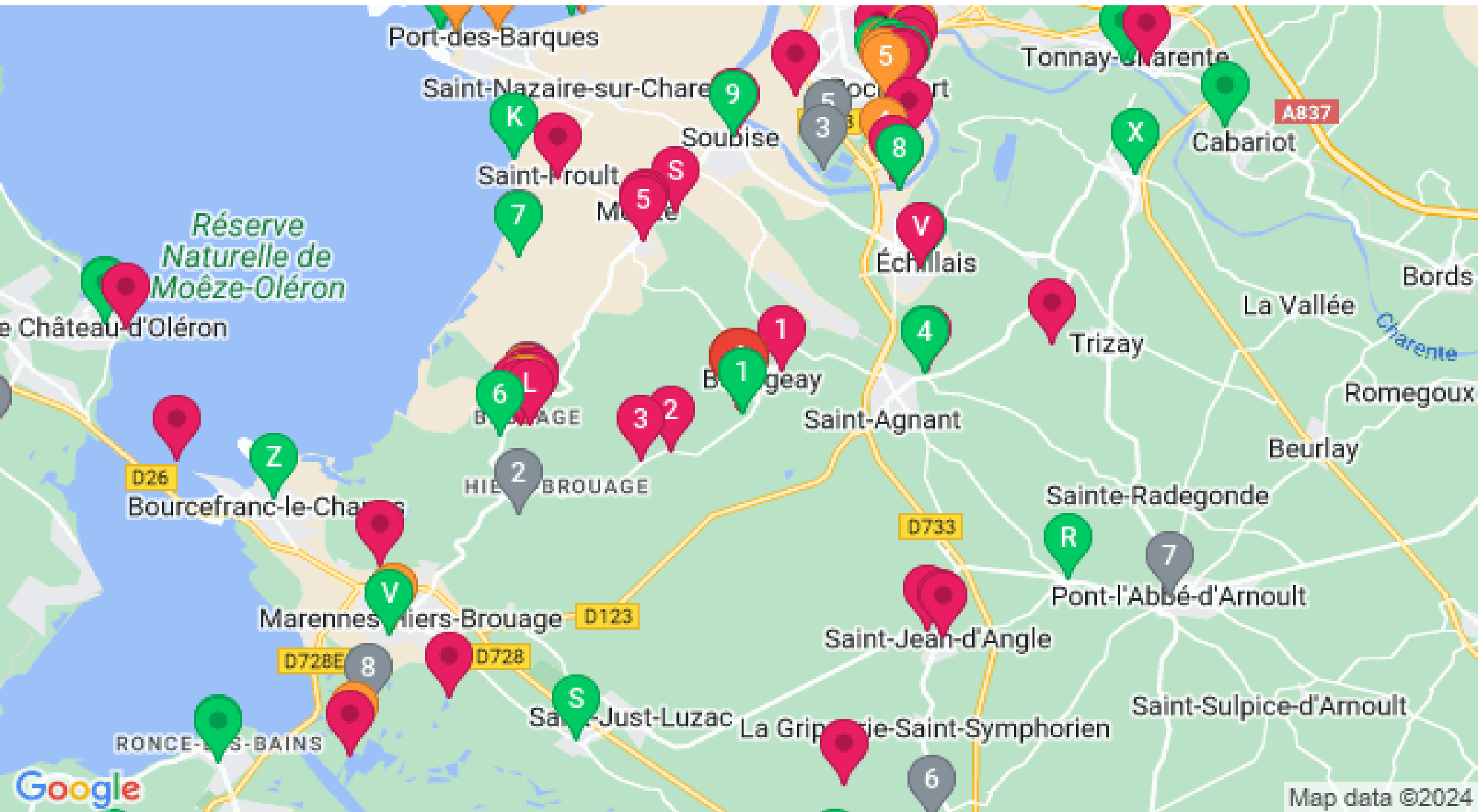
Mes recommandations (suite)

Découvrir Rochefort Océan

Carnet découverte

OFFICE DE TOURISME DE ROCHEFORT OcéAN

WWW.ROCHEFORT-OCEAN.COM



Map data ©2024

: Restaurants : Activités et Loisirs : Nature : Culturel : Dégustations